



GABINETTO DEL SINDACO

Cod. Fisc. e Partita I.V.A. 00 445 110877

Tel. +39 095 7720631

Fax. +39 095 7720641

<http://www.comune.maletto.ct.it>

e-mail: segreteria@comune.maletto.ct.it

segreteria@malettopec.e-etna.it

COPIA

ORDINANZA SINDACALE N. 21 DEL 24-10-2019

OGGETTO: Chiusura delle Scuole di ogni ordine e grado, presenti sul territorio del Comune di Maletto per il 25 ottobre 2019

IL SINDACO

- Visto l'avviso Regionale della Protezione Civile della Regione Siciliana, del 24.10.2019, pervenuta via e-mail, con cui si comunica la situazione di STATO DI ALLERTA LIVELLO ROSSO per la giornata di venerdì 25 ottobre 2019;
- Preso atto che nel suddetto comunicato, che si allega alla presente ordinanza, è stata evidenziata un'allerta di livello elevato rosso;
- Che pertanto sono attese precipitazioni di intensità elevata e tali fenomeni potrebbero costituire pericolo per l'incolumità delle persone;
- Ritenuto di dover adottare i necessari provvedimenti per la salvaguardia della salute degli alunni, insegnanti ed operatori scolastici;
- Rilevato, a tal fine, di dover procedere, in via precauzionale alla chiusura per giorno 25 ottobre 2019 di tutte le scuole di ogni ordine e grado presenti nel Comune di Maletto;
- Visto l'art. 54 del T.U.EE.LL. approvato con D. Lgs. n 267/2000, ai sensi del quale il Sindaco quale ufficiale del Governo, adotta con atto motivato provvedimenti, anche contingibili e urgenti nel rispetto dei principi generali dell'ordinamento, al fine di prevenire e di eliminare gravi pericoli che minacciano l'incolumità pubblica e la sicurezza urbana

ORDINA

Per le motivazioni esposte in premessa, la chiusura temporanea per il giorno 25 ottobre 2019 delle scuole di ogni ordine e grado presenti nel territorio comunale.

I competenti responsabili comunali e scolastici sono incaricati dell'osservanza e dell'attuazione della presente disposizione.

La presente Ordinanza sia pubblicata all'albo pretorio e sia notificata al Dirigente scolastico competente nonché trasmessa per l'opportuna conoscenza e per gli eventuali adempimenti di

competenza, all'Ufficio Territoriale del Governo, alla stazione dei carabinieri ed all'Area di Vigilanza di questo Ente.

IL SINDACO
F.to DE LUCA GIUSEPPE

Il sottoscritto Segretario comunale, su conforme relazione del Messo comunale, attesta che la presente determinazione, ai sensi dell'art.16, comma 1°, del Regolamento comunale di Regolarità Amministrativa, approvato con deliberazione G.M. n.164/2005 e dell'art. 30, comma 3°, del vigente Statuto Comunale, è stata pubblicata all'Albo onLine del Comune, per quindici giorni consecutivi,

dal 24-10-2019 al 07-11-2019, a titolo di pubblicità – notizia.

Maletto, li

IL SEGRETARIO COMUNALE
(Dr. TUMMINELLO
ANTONIO)



prot. n° 58326

del 24-ott-19

AVVISO REGIONALE DI PROTEZIONE CIVILE

PER IL RISCHIO METEO-IDROGEOLOGICO E IDRAULICO N. 19297

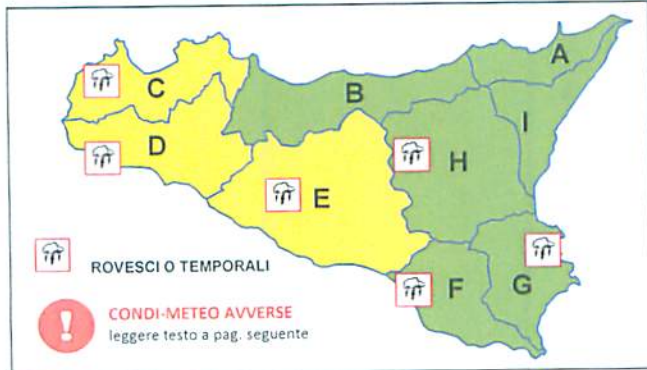
(D Lgs n° 1 del 02/01/2018, Direttiva P.C.M. 27/02/2004 e ss.mm.ii., DPRS n° 626/GAB del 30/10/2014 - Sistema di allertamento per rischio idrogeologico e idraulico)

VALIDITA': dalle ore 16:00 del 24-ott-2019 fino alle ore 24:00 del 25-ott-2019

RISCHIO METEO-IDROGEOLOGICO E IDRAULICO: LIVELLI DI ALLERTA

AGGIORNAMENTO PER OGGI 24/10/2019

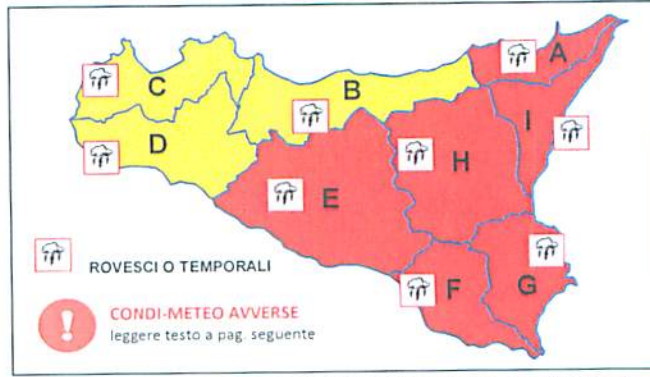
(di regola, dall'emissione alle ore 24:00)



EOIE: ZONA A - USTICA, EGADI: ZONA C - PANTELLERIA: ZONA D - PELAGIE: ZONA E

PREVISIONE PER DOMANI 25/10/2019

(di regola, dalle ore 0:00 fino alle ore 24:00)

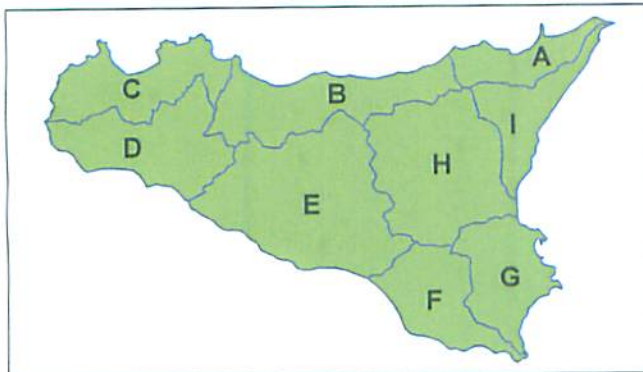


EOIE: ZONA A - USTICA, EGADI: ZONA C - PANTELLERIA: ZONA D - PELAGIE: ZONA E

RISCHIO IDRAULICO (bacini maggiori): LIVELLI DI ALLERTA

AGGIORNAMENTO PER OGGI 24/10/2019

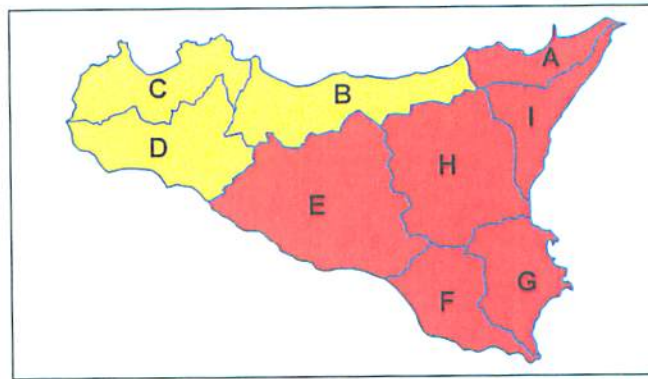
(di regola, dall'emissione alle ore 24:00)



EOIE: ZONA A - USTICA, EGADI: ZONA C - PANTELLERIA: ZONA D - PELAGIE: ZONA E

PREVISIONE PER DOMANI 25/10/2019

(di regola, dalle ore 0:00 fino alle ore 24:00)



EOIE: ZONA A - USTICA, EGADI: ZONA C - PANTELLERIA: ZONA D - PELAGIE: ZONA E

LIVELLI DI ALLERTA ADOTTATI E FASI OPERATIVE ATTIVATE

TIPO DI RISCHIO	LIVELLI DI ALLERTA E FASI OPERATIVE PER OGGI				LIVELLI DI ALLERTA E FASI OPERATIVE PER DOMANI			
	VERDE GENERICA VIGILANZA	GIALLA ATTENZIONE	ARANCIONE PREALLARME	ROSSA ALLARME	VERDE GENERICA VIGILANZA	GIALLA ATTENZIONE	ARANCIONE PREALLARME	ROSSA ALLARME
IDROGEOLOGICO E IDRAULICO ⁽¹⁾	A, B, I							
IDROGEOLOGICO E IDRAULICO PER TEMPORALI ⁽²⁾	F, G, H	C, D, E			B, C, D			A, E, F, G, H, I
IDRAULICO ⁽³⁾	TUTTA LA REGIONE				B, C, D			A, E, F, G, H, I

(1) Le possibili criticità idrauliche sono riferite ai bacini minori (< 50 kmq) e alle aree urbanizzate
(2) Come sopra, con forzante Meteo
(3) Condizioni diffuse di possibile criticità idraulica nei bacini maggiori (> 50 kmq)

VEDI DISPOSIZIONI GENERALI E AVVERTENZE

NOTE IN CASO DI TEMPORALI, PRESTARE PARTICOLARE ATTENZIONE AI DEFLUSSI NELLE AREE URBANE E AI LUOGHI FREQUENTATI DALL'UOMO ANCHE IN PROSSIMITA' DEI CORSI D'ACQUA

FASI OPERATIVE ATTIVATE PER IL DRPC-SICILIA

PER OGGI: 24/10/2019

PER DOMANI: 25/10/2019

ATTENZIONE
ALLARME

SEGUE AVVISO



prot. n° 58326

del 24-ott-19

AVVISO REGIONALE DI PROTEZIONE CIVILE

PER IL RISCHIO METEO-IDROGEOLOGICO E IDRAULICO N. 19297

(D.Lgs. n° 1 del 02/01/2018, Direttiva P.C.M. 27/02/2004 e ss.mm.ii., DPRS n° 626/GAB del 30/10/2014 - Sistema di allertamento per rischio idrogeologico e idraulico)

VALIDITA': dalle ore 16:00 del 24-ott-2019 fino alle ore 24:00 del 25-ott-2019

OPERAZIONI DI RILASCIO IN ALVEO PREVISTE E/O IN ATTO COMUNICATE DAI GESTORI DELLE DIGHE
(in parentesi: il bacino principale, il corso d'acqua a valle e le portate di scarico dichiarate in mc/s):

CASTELLO (Magazzolo, Magazzolo, 1) GAMMAUTA (Verdura, Sosio, 3) PACECO (Lenzi, Baiata, 1), PRIZZI (Verdura, Raia, 3) ROSAMARINA (San Leonardo, San Leonardo, 0.5) SAN GIOVANNI (Naro, Naro, 0.2)

IN RELAZIONE ALLE SOPRA INDICATE OPERAZIONI, POTREBBERO VERIFICARSI FENOMENI LOCALIZZATI E/O DIFFUSI DI ESONDAZIONE LUNGO I CORSI D'ACQUA A VALLE DELLE DIGHE. LE STRUTTURE LOCALI DI PROTEZIONE CIVILE ADOTTERANNO, AL RIGUARDO, LE PROCEDURE PREVISTE NEI PROPRI PIANI DI PROTEZIONE CIVILE PER IL RISCHIO IDROGEOLOGICO E IDRAULICO

DOCUMENTI DI RIFERIMENTO EMESSI DAL DPC/CENTRO FUNZIONALE CENTRALE:

VALUTAZIONI METEOROLOGICHE NUMERICHE	del 24 ott-2019	PREVISIONI METEO SINOTTICHE NAZIONALI	del 24-ott-2019
BOLLETTINO DI VIGILANZA METEOROLOGICA NAZIONALE	del 24 ott-2019		
<input checked="" type="checkbox"/> L'AVVISO DI CONDIZIONI METEOROLOGICHE AVVERSE	del 24-ott-2019	n. 19100	Prot. DPC/PRE/54626

FENOMENI PREVISTI

per la giornata di oggi 24-ott-19

per la giornata di domani 25-ott-19

PRECIPITAZIONI
Da sparse a diffuse, anche a carattere di rovescio o temporale, su Sicilia occidentale e meridionale, con quantitativi cumulati generalmente moderati; da isolate a sparse, anche a carattere di rovescio o temporale, su resto dell'isola, con quantitativi cumulati da deboli a puntualmente moderati

Da sparse a diffuse, a prevalente carattere di rovescio o temporale, su Sicilia centro-orientale, con quantitativi cumulati da elevati a molto elevati, da isolate a sparse, anche a carattere di rovescio o temporale, sul resto dell'isola, con quantitativi cumulati da deboli a moderati

Assenti **NEVICATE** Assenti

Nessun fenomeno significativo **VISIBILITA'** Nessun fenomeno significativo

Senza grandi variazioni **TEMPERATURE** Massime in locale sensibile diminuzione

Forti sud-orientali su Sicilia e coste del medio-basso Tirreno **VENTI** Localmente forti sud-orientali sulla Sicilia centro-orientale e su coste del medio-basso Tirreno

Molto mossi tutti i bacini occidentali e lo Stretto di Sicilia **MARI** Molto mossi tutti i bacini occidentali e lo Stretto di Sicilia

CONDI-METEO AVVERSE

PREVISTE PRECIPITAZIONI, CON ROVESCIO O TEMPORALI, SU AREE CENTRO-OCIDENTALI, ANCHE DI FORTE INTENSITA', IN ESTENSIONE, DALLA TARDA MATTINATA DEL 25/10/19, SU AREE CENTRO-ORIENTALI I FENOMENI, LOCALMENTE CARATTERIZZATI DA PERSISTENZA, SARANNO ACCOMPAGNATI DA ROVESCIO DI FORTE INTENSITA', FREQUENTE ATTIVITA' ELETTRICA, FORTI RAFFICHE DI VENTO. LOCALMENTE LE PRECIPITAZIONI POTRANNO RISULTARE ABBONDANTI.

DISPOSIZIONI GENERALI

Si invitano tutti gli Enti cui la presente è diretta (elenco in calce), e i Sindaci in particolare, a predisporre le azioni di prevenzione previste nei propri piani di protezione civile in attuazione ai LIVELLI DI ALLERTA e alle corrispondenti FASI OPERATIVE dichiarati dal CFDMi-settore Idro e adottati, per delega del Presidente della Regione, dal Capo del DRPC-Sicilia (Rif. normativi: Decreto legislativo n.1 del 02/01/2018: "Codice della protezione civile", DPRS del 27/01/2011 in GURS n. 8 del 18/02/2011: "Linee Guida per la redazione dei piani di protezione civile comunali e intercomunali in tema di rischio idrogeologico", DPRS n° 626/GAB del 30/10/2014: "Direttiva regionale per la gestione organizzativa e funzionale del sistema di allerta per il rischio idrogeologico e idraulico ai fini di protezione civile").

I responsabili locali di protezione civile sono invitati a prestare specifica attenzione alle condizioni meteorologiche locali e alle loro variazioni, non prevedibili e talora repentine, nonché agli effetti al suolo derivanti, ancorché potenziali, temuti o presumibili, adeguando all'occorrenza e opportunamente le Fasi operative e i propri modelli di intervento. In particolare, se sono note condizioni di vulnerabilità del territorio per effetto di dissesti precedenti, la Autorità locali di protezione civile possono, all'occorrenza, adottare Fasi Operative con livelli superiori a quelli del presente Avviso.

Si raccomanda di dare la massima e tempestiva diffusione del presente Avviso e di informare la SORIS circa l'evoluzione della situazione. Il presente Avviso è pubblicato su www.protezionecivilesicilia.it

IL VALUTATORE MADONIA

IL DIRIGENTE DEL CFD-Idro
(BASILE)

IL DIRIGENTE GENERALE
CAPO DEL DIPARTIMENTO
(FOTI)

Contatti: Centro Funzionale Decentrato - Idro
e-mail: centrofunzionale@protezionecivilesicilia.it
posta certificata: centrofunzionale@pec.protezionecivilesicilia.it

SORIS
numero verde 800 404040 - tel. 091 7433111 - fax 091 7074796/7
e-mail: soris@protezionecivilesicilia.it



prot. n° 58326

del 24-ott-19

AVVISO REGIONALE DI PROTEZIONE CIVILE

PER IL RISCHIO METEO-IDROGEOLOGICO E IDRAULICO N. 19297

(D.Lgs. n° 1 del 02/01/2018, Direttive P.C.M. 27/02/2004 e ss.mm.ii., DPRS n° 626/GAB del 30/10/2014 - Sistema di allertamento per rischio idrogeologico e idraulico)

VALIDITA': dalle ore 16:00 del 24-ott-2019 fino alle ore 24:00 del 25-ott-2019

AVVERTENZE

Le criticità attese per il **RISCHIO IDROGEOLOGICO E IDRAULICO**, stimate sulla base delle precipitazioni previste, possono comportare manifestazioni localizzate o diffuse di tipo **geomorfologico** (frane) e/o di tipo **idraulico nei piccoli bacini (< 50 kmq) e nelle aree urbanizzate**. In caso di piogge concentrate in intervalli di tempo contenuti, le criticità possono assumere carattere di estrema pericolosità (es: colate detritiche, crolli, inondazioni localizzate).

Le criticità attese per il **RISCHIO IDROGEOLOGICO E IDRAULICO CON FORZANTE TEMPORALI**, stimate sulla base delle precipitazioni previste e dell'occorrenza di temporali, possono risultare più gravose in relazione alla distribuzione e intensità dei fenomeni che risultano connotati da elevata incertezza previsionale.

Le criticità attese per il **RISCHIO IDRAULICO**, stimate sulla base delle precipitazioni previste, si riferiscono a possibili fenomeni prevalentemente di tipo **idraulico** principalmente nell'ambito del reticolo idrografico naturale dei **bacini maggiori** (> 50 kmq) (alluvioni, esondazioni).

In presenza di condizioni strutturali inadeguate dei corsi d'acqua e delle reti fognarie e in caso di beni ubicati in prossimità o all'interno di zone vocate al dissesto idrogeologico e idraulico, le criticità possono manifestarsi in maniera più gravosa a prescindere dai quantitativi previsti e/o reali di pioggia.

Le operazioni effettuate dai gestori degli impianti di ritenuta possono causare fenomeni localizzati o diffusi di esondazione a valle delle dighe in relazione agli eventuali ulteriori apporti fluviali, nonché allo stato di manutenzione dei corsi d'acqua.

Si consulti la "tabella degli scenari" pubblicata sul sito del DRPC-Sicilia (www.protezionecivilesicilia.it).

**ELENCO DEI DESTINATARI DELL'AVVISO REGIONALE DI PROTEZIONE CIVILE
PER IL RISCHIO METEO-IDROGEOLOGICO E IDRAULICO**

Sindaci

Responsabili Uffici Comunali di P.C.

Liberi Consorzi, Città Metropolitane

Responsabili Uffici Provinciali P.C.

Dipartimento Acque e Rifiuti

- Servizio 2 Osservatorio Acque - Sala Operativa

- Servizio 3 Settore Infrastrutture per le acque

Dipartimento Agricoltura

- SIAS

Corpo Forestale Regione Siciliana

Ispettorati Ripartimentali delle Foreste

Dipartimento Regionale Tecnico

- Uffici Genio Civile

Dipartimento Regionale Ambiente

Ufficio Tecnico per le Dighe - sez. Palermo

Enti Gestori Dighe

Enti Parco (Alicantara, Etna, Madonie, Nebrodi, Sicani)

Riserve Naturali Orientate

ARPA - Agenzia Regionale Protezione Ambiente

Uffici Soprintendenza ai BB.CC.AA.

ASI - Aree Sviluppo Industriale

Consorzi di Bonifica

Ordini professionali (Architetti, Geologi, Geometri, Ingegneri)

DRPC Sicilia

Prefetture - UTG

Corpo Nazionale Vigili del Fuoco tramite le Prefetture

Comando Regionale Arma dei Carabinieri tramite le Prefetture

Compartimento Polizia Stradale Sic. Orientale tramite le Prefetture

Compartimento Polizia Stradale Sic. Occidentale tramite le Prefetture

Comando Regionale Sicilia Guardia di Finanza tramite le Prefetture

Direzioni Marittime tramite le Prefetture

Capitanerie di Porto tramite le Prefetture

CNSAS Corpo Naz.le Soccorso Alpino e Speleologico

Dipartimento per la Pianificazione Strategica dell'Ass.to Reg.le Salute

SUES 118

CRI

ANAS

CAS

RFI

ENEL - Sicilia

TERNA - Sicilia

Enti gestori telefonia

ENI Integrated Crisis Center - Roma

e. p.c.

Presidente della Regione Siciliana

Dipartimento della Protezione Civile